La Belvedere Classica – 38,610 km

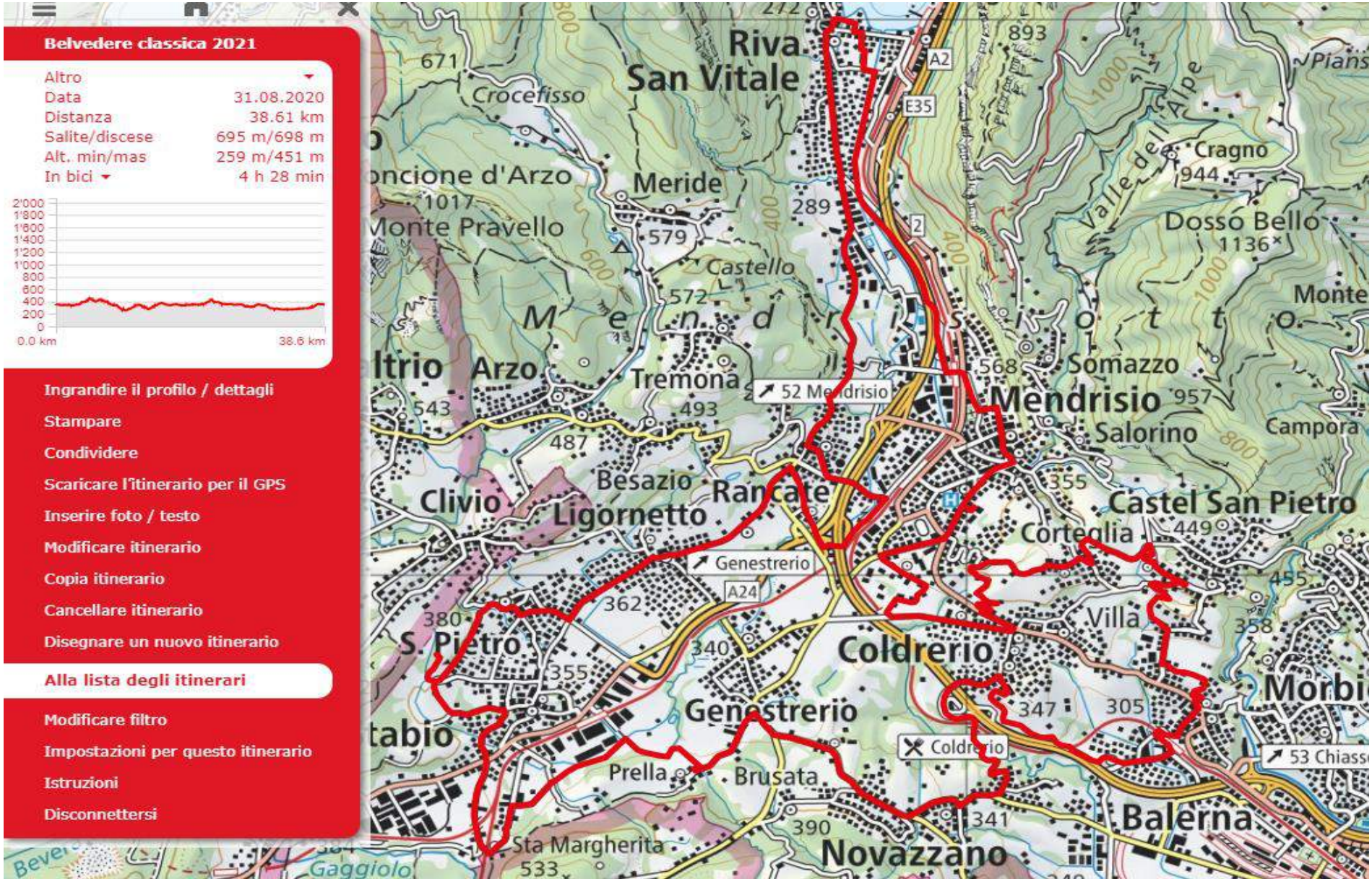

La Belvedere Epica – 65,760 km

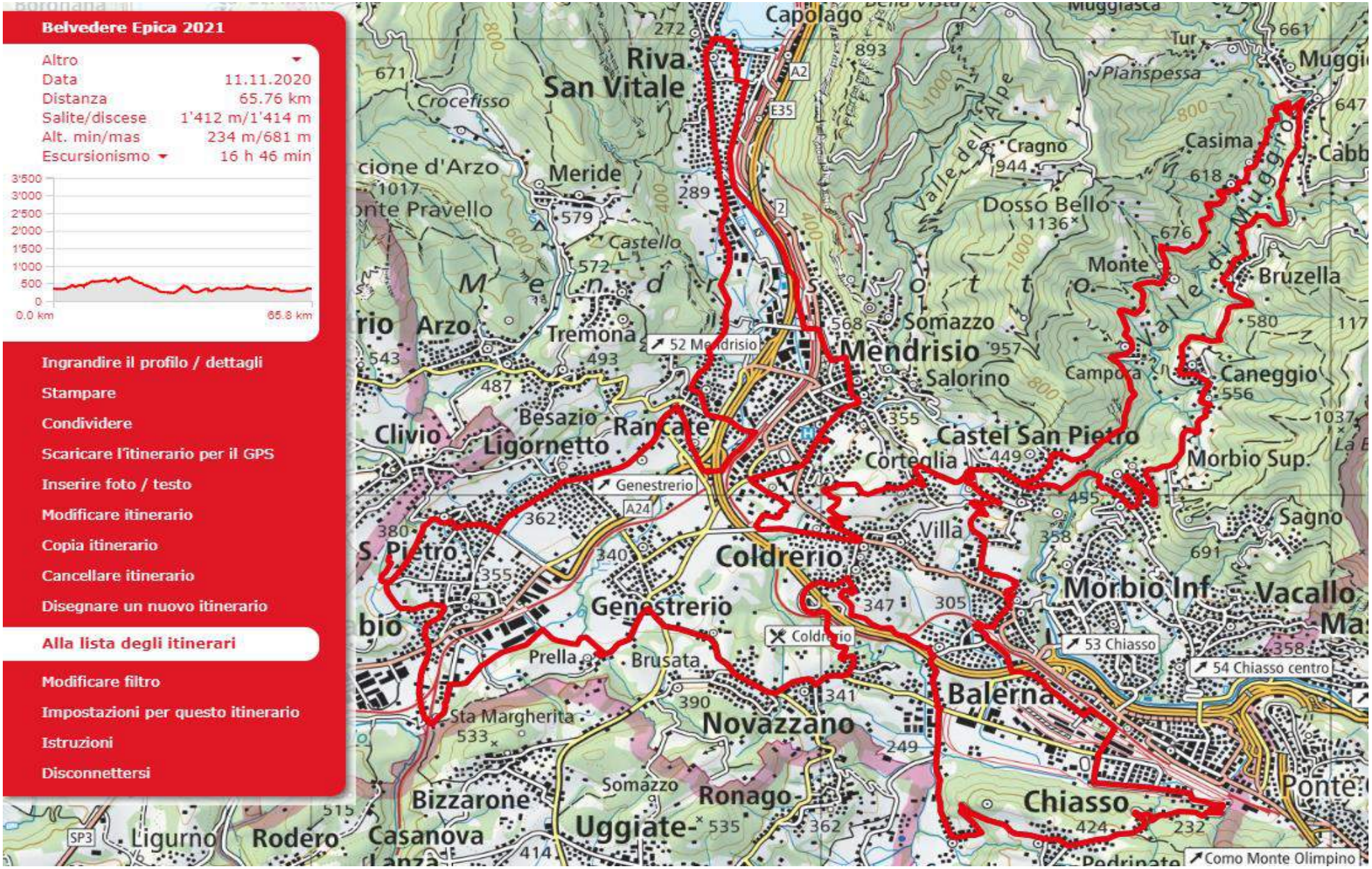

Foto 1 - Viale Canavee uscita dopo partenza

Foto 2 - Via Turconi / Via Canavee

Foto 3 – Incrocio Banchette imbocco Via Agostino Maspoli

Foto 4 – Rotonda OSC Via A. Maspoli

Foto 5 – Imbocco entrata principale OSC

Foto 6 - Barriera entrata OSC



Foto 7 – Interno OSC 1

Foto 8 – Interno OSC 2

Foto 9 - Interno OSC 3

Foto 10 - Interno OSC imbocco uscita fornitori

Foto 11 - Uscita OSC da fornitori

Foto 12 - Uscita OSC su Via Sant'Apollonia imbocco corsia ciclabile

Foto 13 - Via Sant'Apollonia - abbandono pista ciclabile

Foto 14 - Coldrerio - Via S, Appollonia / Via Mola

Foto 15 - Coldrerio - Via Mola / Via San Gottardo

Foto 16 - Coldrerio - Via S. Gottardo imbocco cancello Colle Ulivi

Foto 17 - Mendrisio - cancello uscita Colle Ulivi / Via Regonda

Foto 18 - Corteglia - Via alle Corti / Via Selva

Foto 19 - Corteglia - Via alle Corti / Via Piancorella

Foto 20 - Castel S. Pietro Via Piancorella - Via Pozzi Artisti

Foto 21 - Castel San Pietro rotonda Loverciano (divisione percorsi)

Foto 22 - Castel San Pietro Via alla Peschiera - Via Carpinelli
Percorso Epica

Foto 23 - Castel San Pietro Via G.Battista Maggi - Via Obino
Percorso Epica

Foto 24 - Morbio Superiore Contrada Rinaldi / Piazza Son Anna



Foto 25 - Morbio Superiore - Piazza Son Anna / imb occo Via Lecch

Foto 26 - Morbio Superiore - Via Lecch / Via Strada Növa

Valle di Muggio - 5 KM - entrata Caneggio

Foto 27 - Cabbio - Via Cantonale / Via Principale (Epica – punto timbro km 15.930)

Foto 28 - Castel S. Pietro - Via Obino / Via Landamano Maggi

Foto 29 - Castel S. Pietro Via Maggi - Via alla Peschiera



Foto 30 - Castel San Pietro rotonda Loverciano

Foto 31 - Loverciano entrata Istituto (Ristoro)

Foto 32 - Loverciano uscita istituto

Foto 33 - Castel S. Pietro Via Loverciano - Via Vigino

Foto 34 Castel San Pietro Via Vigino - Via Muscino

Foto 35 - Castel San Pietro - Via Muscino / Crosa Caraccio

Foto 36 - Castel San Pietro - Via Muscino / Via Monte Generoso

Foto 37 - Castel San Pietro - Via Monte Generoso

Foto 38 - Castel San Pietro - Via Monte Generoso Frazione Gorla



Foto 39 - Gorla Via Monte Generoso – imbocco strada Regina

Foto 40 - Inizio strada Regina

Foto 41 - Balerna - Strada Regina / Via Nebione

Foto 42 - Balerna – Via Nebione / Via Caslaccio

Foto 43 - Balerna – Via Caslaccio / Via Belvedere

Foto 44 - Balerna – Via Belvedere / Strada Regina

Foto 45 - Balerna – Via Belvedere / Via San Gottardo

Foto 46 - Balerna Via San Gottardo - Via Stazione

Foto 47 - Balerna - Via Stazione

Foto 48 - Balerna Via Stazione - Via Favre

Foto 49 - Balerna Via Favre - Via Sottobisio (divisione percorsi)

Foto 50 - Balerna St. Antonio Viale Tarchini - Piazza Tarchini

Foto 51 - Balerna St. Antonio Viale Tarchini – Via alla Costa

Foto 52 - Via Sottobisio - Via G Motta

Foto 53 - Via Sottobisio - Via G. Corti

Foto 54 - Balerna - Via G. Corti / Via Magazzini Generali

Foto 55 - Balerna - Via Magazzini Generali / Via Vela

Foto 56 - Balerna - Via Vela / Via Interlenghi (cimitero)

Foto 57 - Chiasso - Via Interlenghi rotonda Crocione

Foto 58 - Chiasso - Rotonda Crocione / imbocco Via 1 Agosto /



Foto 59 - Chiasso - Via 1 Agosto / Via Milano

Foto 60 - Chiasso - Via Cattaneo / Via Favre

Foto 61 - Chiasso - Via Favre / Via Sottopenz

Salita Pedrinate - 1 KM - secondo tornante sx

Foto 62 - Pedrinate - rotonda - (Epica punto timbrokm 33.650)

Foto 63 - Novazzano - rotonda Pobbia

Foto 64 - Novazzano - rotonda Pobbia Via Torraccia / Via Cereda



Foto 65 - Balerna - Via Cereda / Via alla Costa

Foto 66 - Balerna S. Antonio - imbocco Via alla Costa

Foto 67 - Balerna - Via alla Costa / Via Mulino Prudenza

Foto 68 - Coldrerio Via alla Costa



Foto 69 - Coldrerio - Via Borghetto / Via al Guasto

Foto 70 - Coldrerio - Via Borghetto / Via San Giorgio

Foto 71 - Coldrerio - Via Borghetto / Via San Giorgio

Foto 72 - Novazzano - rotonda Marcetto

Foto 73 - Genestrerio - Rotonda Boscherina

Foto 74 - Genestrerio - Via Canova - Via Prella

Foto 75 - Genestrerio Via Prella

Foto 76 - Genestrerio via Prella entrata tenuta Agriloro

Foto 77 - Genestrerio - Via Prella uscita tenuta Agriloro

Foto 78 - Genestrerio – Via Prella imbocco stradina a sinistra

Foto 79 - Stabio - imbocco Via Laveggio

Foto 80 - Stabio - Via Laveggio / Via Colorina

Foto 81 - Stabio - Via Colorina / Via Lischee

Foto 82 - Stabio Via Lischee - rotonda deposito Agip

Foto 83 - Stabio - Via Lischee imbocco per Santa Margherita

Foto 84 - Stabio - Via Lischee / Via Santa Margherita

Foto 85 - Stabio - Via Santa Margherita

Foto 86 - Stabio - Via Santa Margherita / Via Gaggiolo

Foto 87 - Stabio - Via Capriccio / Via Vignascia

Foto 88 - Stabio - Via Vignascia / Via Rianella

Foto 89 - Stabio - Via Rianella / Via Bruciata

Foto 90 - Stabio — Via Bruciata / Via ai Ronchi - accesso Monticello (Ristoro + timbro)

Foto 91 - Stabio - Via ai Ronchi / Via Montalbano

Foto 92 - San Pietro - Via ai Ronchi / Via Dogana

Foto 93 - San Pietro - Via Dogana / Via Viriana

Foto 94 - San Pietro - Via Dogana / Via Lucilla

Foto 95 - San Pietro - Via Dogana / Via Segeno

Foto 96 - San Pietro - Via Segeno / Via Ligornetto - rotonda

Foto 97 - San Pietro - rotonda imbocco Via Ligornetto

Foto 98 - Ligornetto Pesa - Via Mastri LIgornettesi

Foto 99 - Ligornetto - Via Cantun Sota / Via Pessina

Foto 100 - Ligornetto Chiesa - Via Pessina

Foto 101 - Ligornetto rotonda Via Roggia / Via Vincenzo Vela

Foto 102 - Rancate - Via Vincenzo Vela

Foto 103 - Rancate Via V. Vela / Via Pizzuolo (banca Raiffeisen)

Foto 104 - Rancate - Via Pizzuolo

Foto 105 - Rancate - imbocco masseria La Tana (Ristoro)

Foto 106 – uscita cancello Tana

Foto 107 - Mendrisio - Via Oldelli / Via alla Tana (Rex)

Foto 108 - Rancate - Via Cercera / Via Pinacoteca Züst

Foto 109 - Rancate - Piazza S . Stefano / Via ai Grotti

Foto 110 - Rancate - Via alla Rossa - Via Prati Maggi

Foto 111 Riva San Vitale rotonda Capoferri

Foto 112 - Riva San Vitale uscita rotonda

Foto 113 – Riva San Vitale Piazza Grande

Foto 14 – Riva S. Vitale - Piazza Grande / Via arciprete Don Gottardo Zurin

Foto 115 – Riva San Vitale accesso ristoro Lungolago (Ristoro + timbro)

Foto 116 – Riva San Vitale – uscita ristoro lungolago

Foto 117 – Riva San Vitale - Via Don Gottado Zurin / Via al Lido

Foto 118 – Riva San Vitale - Via al Lido / Via dell'Indipendenza

Foto 119 – Riva San Vitale - Via dell'Indipendenza / Via V. Vela (Osteria Unione)

Foto 120 – Riva San Vitale – Via Vincenzo Vela (Scuole)

Foto 121 – Riva San Vitale – Via Vincenzo Vela / Via Mons. Sesti

Foto 122 – Riva San Vitale - Via Mons. Sesti / Via Segoma

Foto 123 – Riva San Vitale - Via Segoma

Foto 124 – Riva San Vitale - Via Segoma / Via G. Motta

Foto 125 – Mendrisio Via San Martino uscita pista ciclabile

Foto 126 – Mendrisio uscita Via San Martino imbocco pista ciclabile

Foto 127 – Mendrisio Via San Martino fine pista ciclabile

Foto 128 - Mendrisio - Via S. Martino - Via S. Martino (cimitero)

Foto 129 - Mendrisio Via S. Martino - Via C. Pasta

Foto 130 - Mendrisio Via C. Pasta - Via Stella (imbocco nucleo)

Foto 131 - Mendrisio - Via Stella / Via Municipio

Foto 132 - Mendrisio - Piazza del Ponte / Via Lavizzari

Foto 133 - Mendrisio - Piazza del Ponte imbocco Corso Bello

Foto 134 - Mendrisio Corso Bello - Piazzetta Borella

Foto 135 - Mendrisio Via Gismonda - Via Baroffio